

ГРАФИЧЕСКОЕ ОПИСАНИЕ
местоположения границ населенных пунктов, территориальных
зон, особо охраняемых природных территорий, зон с особыми
условиями использования территории

*Публичный сервитут в отношении земель и земельных участков в целях эксплуатации сооружения связи:
Антенно-мачтовое сооружение связи, предназначенное для размещения средств подвижной
радиотелефонной связи № 66550-11-33-1-1 "33000270 КиржачПиковоПоле"*

(наименование объекта, местоположение границ которого описано (далее - объект))

Раздел 1





Сведения об объекте		
№ п/п	Характеристики объекта	Описание характеристик
1	2	3
1	Местоположение объекта	<i>Российская Федерация, Владимирская область, муниципальный район Киржачский, городское поселение город Киржач, город Киржач, улица Шелковиков, в 8 м на запад от земельного участка с кадастровым номером 33:02:010502:160</i>
2	Площадь объекта ± величина погрешности определения площади ($P \pm \Delta P$)	16 м ² ± 1 м ²
3	Иные характеристики объекта	Публичный сервитут в отношении земель и земельных участков в целях эксплуатации сооружения связи: Антенно-мачтовое сооружение связи, предназначенное для размещения средств подвижной радиотелефонной связи № 66550-11-33-1-1 "33000270 КиржачПиковоПоле"

СХЕМА РАСПОЛОЖЕНИЯ ГРАНИЦ ПУБЛИЧНОГО СЕРВИТУТА

«Антенно-мачтовое сооружение связи, предназначенное для размещения средств подвижной радиотелефонной связи № 66550-11-33-1-1 "33000270 КиржачПиковоПоле"»



Условные обозначения:

-  - Существующая часть границы, имеющиеся в ЕГРН сведения о которой достаточны для определения ее местоположения
-  - Вновь образованная часть границы, сведения о которой достаточны для определения ее местоположения
- : 111 - Кадастровый номер земельного участка
-  H5 - Условное обозначение вновь образованной точки
- : 520 - Кадастровый номер сооружения
-  - граница кадастрового квартала
- 50:15-7.36 - Номер ЗОУИТ