



АДМИНИСТРАЦИЯ КИРЖАЧСКОГО МУНИЦИПАЛЬНОГО ОКРУГА
ВЛАДИМИРСКОЙ ОБЛАСТИ

П О С Т А Н О В Л Е Н И Е

27.04.2016

№ РР0

Об установлении публичного сервитута в порядке главы V.7 Земельного кодекса Российской Федерации в пользу ПАО «Россети Центр и Приволжье» филиал «Владимирэнерго» в целях строительства дополнительного участка: ВЛ 0,4 кВ от КТП №3098 д. Карповщина (инв. №130000005498), с последующей эксплуатацией.

Рассмотрев представленные материалы, в соответствии с главой V.7 Земельного кодекса Российской Федерации, статьей 3.3 Федерального закона от 25.10.2001 № 137-ФЗ «О введении в действие Земельного кодекса Российской Федерации»

П О С Т А Н О В Л Я Ю:

1. Установить публичный сервитут на срок 49 (сорок девять) лет в отношении земельных участков, согласно приложению № 1 к настоящему постановлению, в пользу Публичного акционерного общества «Россети Центр и Приволжье» филиал «Владимирэнерго» (ИНН 5260200603, обладатель публичного сервитута), в целях строительства дополнительного участка: ВЛ 0,4 кВ от КТП №309 д. Карповщина (инв. №130000005498) с последующей эксплуатацией, в границах в соответствии с приложением №2 «Описание местоположения границ» к настоящему постановлению.

Порядок установления зон с особыми условиями использования территорий и содержание ограничений прав на земельные участки в границах таких зон определен Постановлением Правительства Российской Федерации от 24.02.2009 № 160 «О порядке установления охранных зон объектов электросетевого хозяйства и особых условий использования земельных участков, расположенных в границах таких зон».

Срок, в течение которого использование земельных участков (их частей) и (или) расположенных на них объектов недвижимого имущества в соответствии с их разрешенным использованием будет невозможно или существенно затруднено в связи с осуществлением сервитута: 49 (сорок девять) лет.

Плата за публичный сервитут рассчитывается пропорционально площади земельного участка и (или) земель в установленных границах сервитута.

Плата за публичный сервитут в отношении земельного участка, находящегося в государственной или муниципальной собственности и не обремененного правами третьих лиц, устанавливается в размере 0,01 процента

кадастровой стоимости такого земельного участка за каждый год использования этого земельного участка. При этом плата за публичный сервитут, установленный на три года и более, не может быть менее чем 0,1 процента кадастровой стоимости земельного участка, обремененного сервитутом, за весь срок сервитута.

График проведения работ при осуществлении деятельности по размещению объекта, для обеспечения которой устанавливается публичный сервитут в отношении земель и земельных участков, находящихся в государственной или муниципальной собственности и не предоставленных гражданам или юридическим лицам:

- приступить к осуществлению публичного сервитута со дня внесения сведений о публичном сервитуте в Единый государственный реестр недвижимости и после внесения платы за публичный сервитут в соответствии с настоящим постановлением;

- завершить работы не позднее окончания срока публичного сервитута, установленного настоящим постановлением.

Публичное акционерное общество «Россети Центр и Приволжье» филиал «Владимирэнерго» обязано привести земельные участки, указанные в Приложении №1 к настоящему постановлению, в состояние, пригодное для использования в соответствии с видами разрешенного использования, в сроки, предусмотренные пунктом 8 статьи 39.50 Земельного кодекса Российской Федерации.

2. В течение 5 рабочих дней направить копию настоящего постановления в Управление Федеральной службы государственной регистрации, кадастра и картографии для внесения сведений об установлении публичного сервитута в отношении земельных участков, указанных в пункте 1 настоящего Постановления, в Единый государственный реестр недвижимости.

3. В течение 5 рабочих дней разместить настоящее Постановление на официальном сайте администрации округа www.kirzhach.su.

4. В течение 5 рабочих дней направить обладателю публичного сервитута копию настоящего постановления, сведения о лицах, являющихся правообладателями земельного участка, сведения о лицах, подавших заявления об учете их прав (обременений прав) на земельный участок, способах связи с ними, копии документов, подтверждающих права указанных лиц на земельный участок.

5. Контроль за исполнением настоящего постановления возложить на председателя Комитета по управлению муниципальным имуществом администрации Киржачского муниципального округа Владимирской области.

6. Настоящее постановление вступает в силу со дня его принятия.

Глава Киржачского муниципального округа
Владимирской области



Е.Г. Карпова

Приложение № 1 к постановлению
администрации Киржачского муниципального округа
Владимирской области
от 27.04.2026 № 880



п/п	Кадастровый номер земельного участка:	Муниципальный район/городской округ:
1	33:02:021406:117	Владимирская область, Киржачский район
2	33:02:021406:147	Владимирская область, Киржачский район
3	33:02:021406:103	Владимирская область, Киржачский район
4	33:02:021406:104	Владимирская область, Киржачский район
5	33:02:021406:272	Владимирская область, Киржачский район
6	33:02:021406:273	Владимирская область, Киржачский район
7	33:02:021406:274	Владимирская область, Киржачский район

ГРАФИЧЕСКОЕ ОПИСАНИЕ МЕСТОПОЛОЖЕНИЯ ГРАНИЦ

Публичного сервитута в целях строительства дополнительного участка: ВЛ0, 4кВ от КТП №309 д. Карповщина (инв. №130000005498), с последующей эксплуатацией

(наименование объекта, местоположение границ, которого описано (далее - объект))

Раздел 1

Сведения об объекте		
№п/п	Характеристики объекта	Описание характеристик
1	2	3
1	Местоположение объекта	<i>Российская Федерация, Владимирская область, Киржачский район, д. Карповщина</i>
2	Площадь объекта ± величина погрешности определения площади (Р ± Дельта Р)	<i>1162 кв. м. ± 60 кв. м.</i>
3	Иные характеристики объекта	<i>публичный сервитут в целях строительства дополнительного участка: ВЛ0, 4кВ от КТП №309 д. Карповщина (инв. №130000005498), с последующей эксплуатацией</i>



Раздел 2

Сведения о местоположении границ объекта

1. Система координат СК-40

2. Сведения о характерных точках границы объекта

Обозначение характерных точек границ	Координаты, м		Метод определения координат характерной точки	Средняя квадратическая погрешность положения характерной точки (Мт), м	Описание обозначения точки на местности (при наличии)
	Х	У			
1	2	3	4	5	6
1	178792,62	124471,00	Метод спутниковых геодезических измерений (определений)	0,10	-
2	178927,36	124676,98	Метод спутниковых геодезических измерений (определений)	0,10	-
3	178941,44	124719,86	Метод спутниковых геодезических измерений (определений)	0,10	-
4	178937,66	124721,17	Метод спутниковых геодезических измерений (определений)	0,10	-
5	178923,73	124678,72	Метод спутниковых геодезических измерений (определений)	0,10	-
6	178789,27	124473,19	Метод спутниковых геодезических измерений (определений)	0,10	-
1	178792,62	124471,00	Метод спутниковых геодезических измерений (определений)	0,10	-

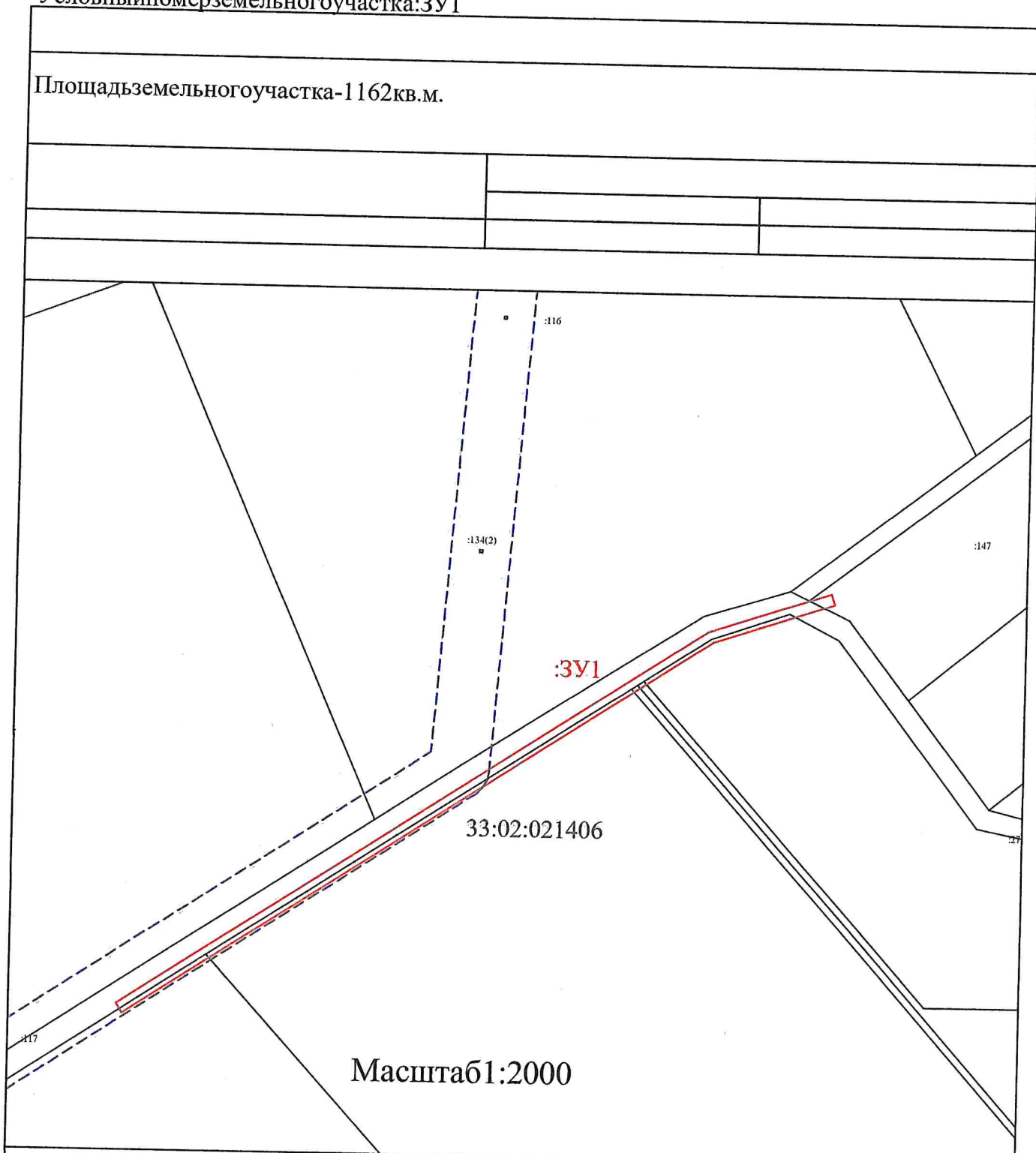
3. Сведения о характерных точках части (частей) границы объекта

Обозначение характерных точек части границы	Координаты, м		Метод определения координат характерной точки	Средняя квадратическая погрешность положения характерной точки (Мт), м	Описание обозначения точки на местности (при наличии)
	Х	У			
1	2	3	4	5	6
Часть № -					
-	-	-	-	-	-

Местоположение земельного участка - Российская Федерация, Владимирская область, р-н Киржачский, д. Карповщина
Наименование - Строительство дополнительного участка: ВЛЮ, 4кВот КТП №309 д. Карповщина (инв. № 130000005498)





Категория земель - Земли сельскохозяйственного назначения
Условный номер земельного участка: ЗУ1

Площадь земельного участка - 1162 кв.м.



Масштаб 1:2000

Условные обозначения:

-  - Испрашиваемый сервитут
-  - существующая часть границы, имеющиеся в ЕГРН сведения о которой достаточны для определения её местоположения
-  - граница кадастрового деления
-  - обозначение земельного участка