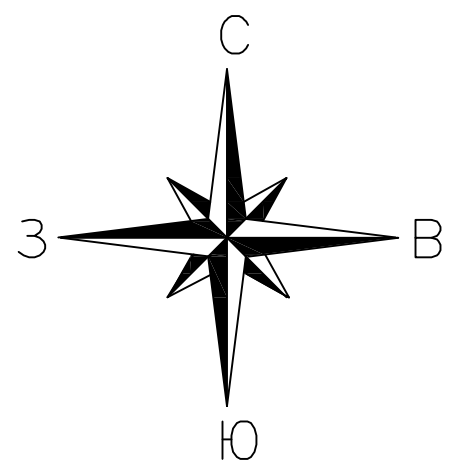
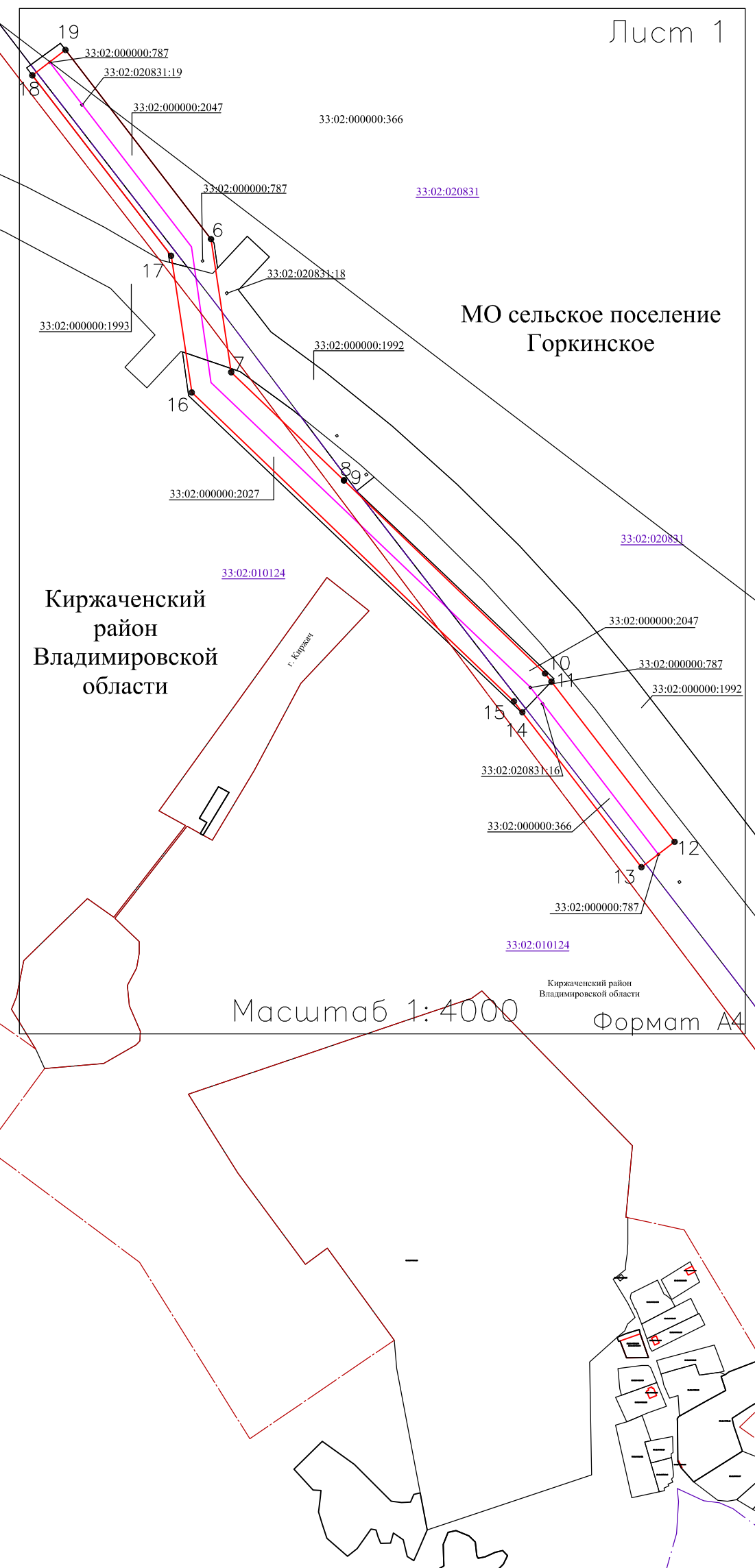


Схема расположения границ публичного сервитута

Схема выносных листов

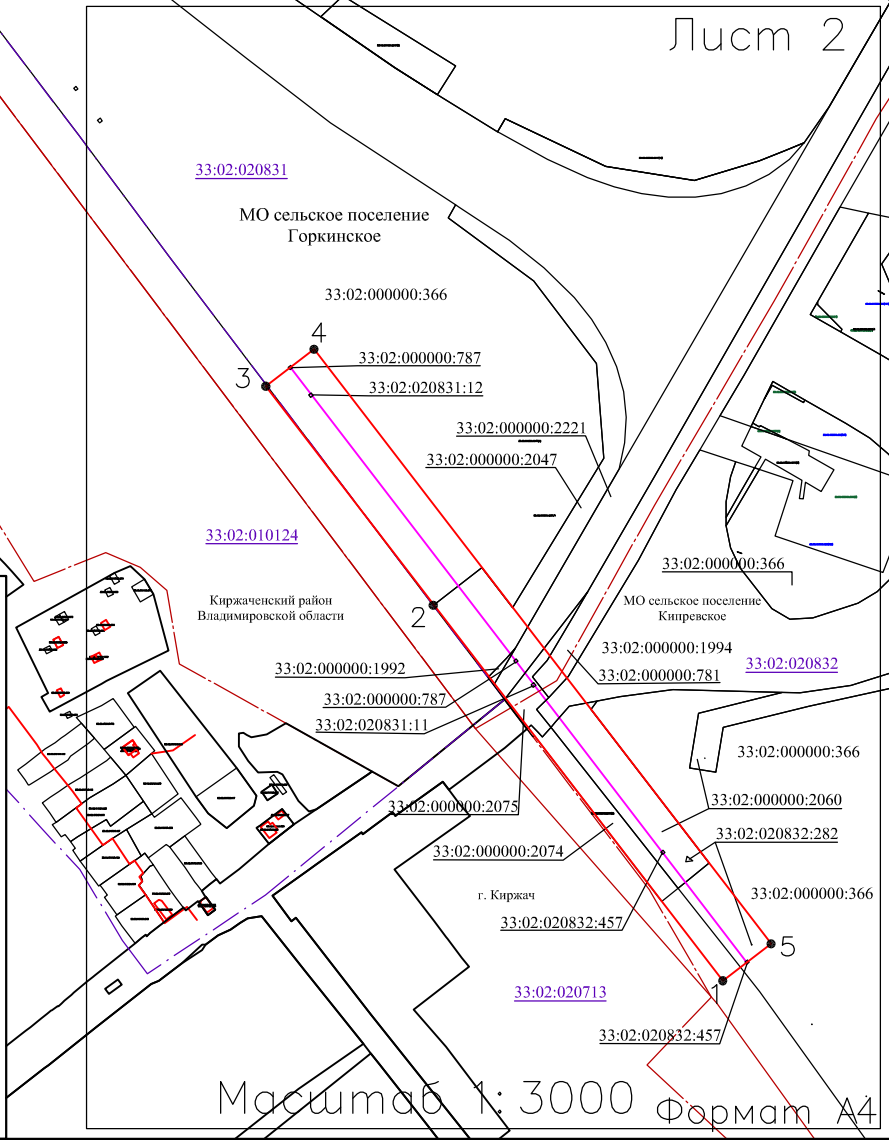


Лист 1



МО сельское поселение
Горкинское

Лист 2



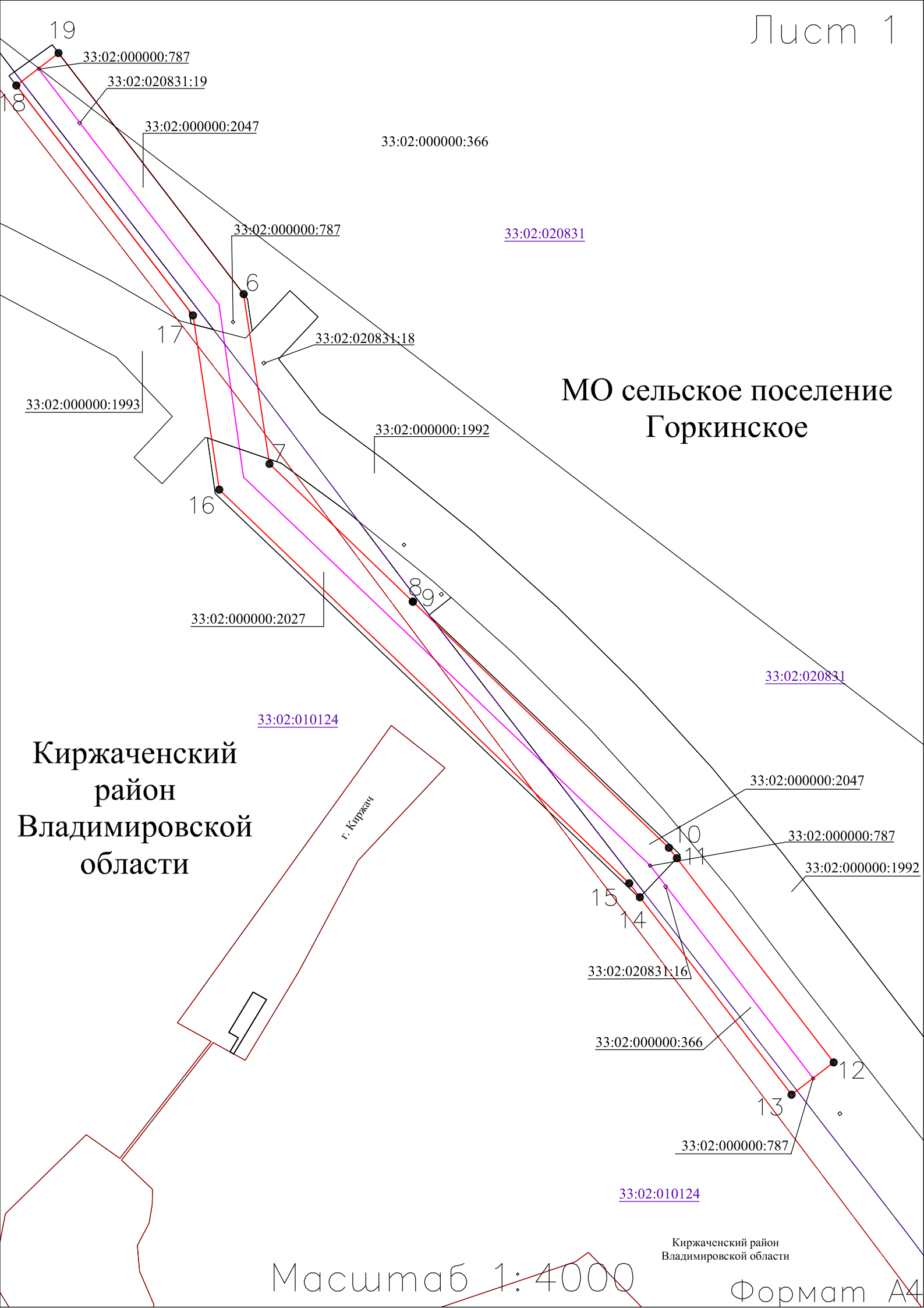
Условные обозначения

- проектные границы публичного сервитута
- 1 характерные точки
- установленные границы административно-территориальных образований
- проектное местоположение инженерного сооружения
- границы земельных участков
- 33:02:000000:787 кадастровые номера земельных участков

Масштаб 1:6000

Формат А3

Масштаб 1:3000 Формат А4



**МО сельское поселение
Горкинское**

**Киржаченский
район
Владимирской
области**

г. Киржач

Масштаб 1:4000

Формат А4

Киржаченский район
Владимирской области

33:02:020831

МО сельское поселение
Горкинское

33:02:000000:366

33:02:000000:787

33:02:020831:12

33:02:000000:2221

33:02:000000:2047

33:02:010124

Киржаченский район
Владимирской области

2

33:02:000000:366

МО сельское поселение
Кипревское

33:02:000000:1994

33:02:000000:781

33:02:020832

33:02:000000:1992

33:02:000000:787

33:02:020831:11

33:02:000000:366

33:02:000000:2060

33:02:020832:282

33:02:000000:2075

33:02:000000:2074

г. Киржач

33:02:020832:457

33:02:000000:366

5

33:02:020713

33:02:020832:457