

ГРАФИЧЕСКОЕ ОПИСАНИЕ
местоположения границ населенных пунктов, территориальных
зон, особо охраняемых природных территорий, зон с особыми
условиями использования территории

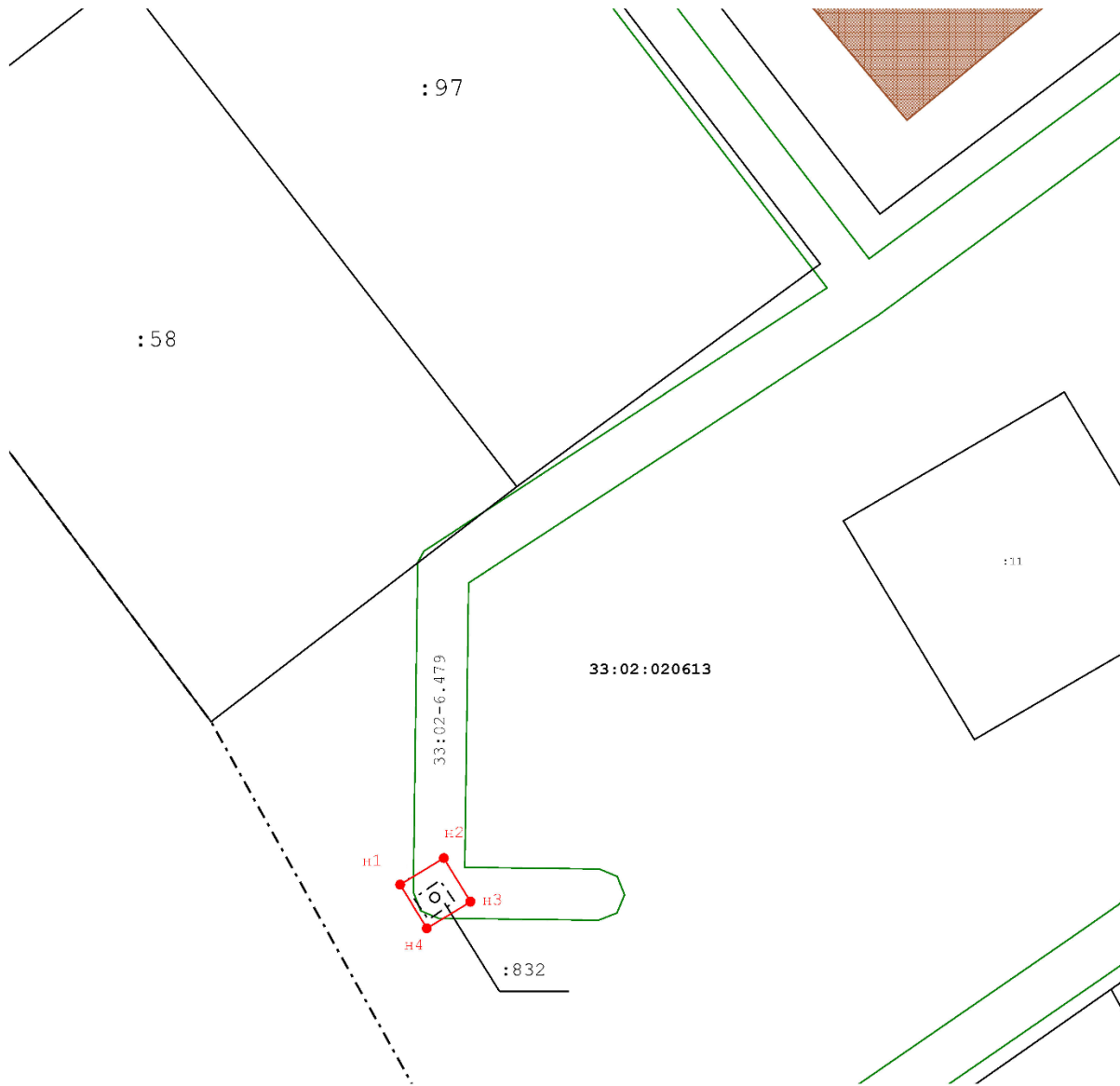
*Публичный сервитут в отношении земель и земельных участков в целях эксплуатации сооружения связи:
Антенно-мачтовое сооружение связи, предназначенное для размещения средств подвижной
радиотелефонной связи №52739-11-33-4-2 «VLA029300»*

(наименование объекта, местоположение границ которого описано (далее - объект))







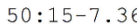
Раздел 1

Сведения об объекте		
№ п/п	Характеристики объекта	Описание характеристик
1	2	3
1	Местоположение объекта	<i>Российская Федерация, Владимирская область, муниципальный район Киржачский, сельское поселение Першинское, деревня Илейкино</i>
2	Площадь объекта ± величина погрешности определения площади ($P \pm \Delta P$)	16 м ² ± 1 м ²
3	Иные характеристики объекта	Публичный сервитут в отношении земель и земельных участков в целях эксплуатации сооружения связи: Антенно-мачтовое сооружение связи, предназначенное для размещения средств подвижной радиотелефонной связи №52739-11-33-4-2 «VLA029300»

**Схема расположения границ публичного сервитута
«Антенно-мачтовое сооружение связи №52739-11-33-4-2 «VLA029300»**



Условные обозначения:

-  - Существующая часть границы, имеющиеся в ЕГРН сведения о которой достаточны для определения ее местоположения
-  - Вновь образованная часть границы, сведения о которой достаточны для определения ее местоположения
-  - Кадастровый номер земельного участка
-  - Условное обозначение вновь образованной точки
-  - Кадастровый номер сооружения
-  - граница кадастрового квартала
-  - Номер ЗОУИТ