



АДМИНИСТРАЦИЯ КИРЖАЧСКОГО МУНИЦИПАЛЬНОГО ОКРУГА
ВЛАДИМИРСКОЙ ОБЛАСТИ

ПО С Т А Н О В Л Е Н И Е

18.05.2026

№ 1093

Об установлении публичного сервитута в порядке главы V.7 Земельного кодекса Российской Федерации по адресу (местоположение): Российская Федерация, Владимирская область, муниципальный район Киржачский, сельское поселение Кипревское, деревня Полутино в пользу АО «Русские Башни» в целях эксплуатации сооружения связи: антенно-мачтовое сооружение связи, предназначенное для размещения средств подвижной радиотелефонной связи №52723-11-33-4-2 «VLA026782»

Рассмотрев представленные материалы, в соответствии с главой V.7 Земельного кодекса Российской Федерации, статьей 3.3 Федерального закона от 25.10.2001 № 137-ФЗ «О введении в действие Земельного кодекса Российской Федерации»

ПО С Т А Н О В Л Я Ю:

1. Установить публичный сервитут на срок 49 (сорок девять) лет в отношении земельных участков, согласно приложению № 1 к настоящему постановлению, в пользу Акционерного общества «Русские Башни» (ИНН 7708698177 ОГРН 1097746155968 обладатель публичного сервитута), в целях эксплуатации сооружения связи антенно-мачтовое сооружение связи (пп.1 ст. 39.37 ЗК РФ), предназначенное для размещения средств подвижной радиотелефонной связи №52723-11-33-4-2 «VLA026782» в границах в соответствии с приложением № 2 «Описание местоположения границ» к настоящему постановлению.

Срок, в течение которого использование земельного участка (его части) и (или) расположенного на нем объекта недвижимого имущества в соответствии с их разрешенным использованием будет невозможно или существенно затруднено в связи с осуществлением сервитута (0 месяцев).

Порядок установления зон с особыми условиями использования территорий и содержание ограничений прав на земельные участки в границах таких зон определен Постановлением Правительства Российской Федерации от 09.06.1995 №578 «Об утверждении Правил охраны линий и сооружений связи Российской Федерации».

Плата за публичный сервитут рассчитывается пропорционально площади земельного участка и (или) земель в установленных границах сервитута.

Плата за публичный сервитут в отношении земельного участка, находящегося в государственной или муниципальной собственности и не обремененного правами третьих лиц, устанавливается в размере 0,01 процента кадастровой стоимости такого земельного участка за каждый год использования этого земельного участка. При этом плата за публичный сервитут, установленный на три года и более, не может быть менее чем 0,1 процента кадастровой стоимости земельного участка, обремененного сервитутом, за весь срок сервитута.

График проведения работ при осуществлении деятельности по размещению объекта, для обеспечения которой устанавливается публичный сервитут в отношении земель и земельных участков, находящихся в государственной или муниципальной собственности и не предоставленных гражданам или юридическим лицам:

- приступить к осуществлению публичного сервитута со дня внесения сведений о публичном сервитуте в Единый государственный реестр недвижимости и после внесения платы за публичный сервитут в соответствии с настоящим постановлением;

- завершить работы не позднее окончания срока публичного сервитута, установленного настоящим постановлением.

Акционерное общество «Русские Башни» обязано привести земли, земельные участки, указанные в Приложении №1 к настоящему постановлению в состояние пригодное для использования в соответствии с видом разрешенного использования, в сроки, предусмотренные пунктом 8 статьи 39.50 Земельного кодекса Российской Федерации.

2. В течение 5 рабочих дней направить копию настоящего постановления в Управление Федеральной службы государственной регистрации, кадастра и картографии для внесения сведений об установлении публичного сервитута в отношении земельных участков, указанных в пункте 1 настоящего Постановления, в Единый государственный реестр недвижимости.

3. В течение 5 рабочих дней разместить настоящее Постановление на официальном сайте администрации округа www.kirzhach.su.

4. Контроль за исполнением настоящего постановления возложить на временно исполняющего обязанности председателя Комитета по управлению муниципальным имуществом администрации Киржачского муниципального округа Владимирской области.

5. Настоящее постановление вступает в силу со дня его принятия.

Глава Киржачского муниципального
округа Владимирской области




Е.Г. Карпова

Приложение № 1 к постановлению
администрации Киржачского муниципального округа
Владимирской области
от 18.09.2026 № 1093



п/п	Кадастровый номер земельного участка:	Муниципальный район/городской округ:
1	33:02:020739	Владимирская область, Киржачский район





ГРАФИЧЕСКОЕ ОПИСАНИЕ
местоположения границ населенных пунктов, территориальных зон, особо охраняемых природных территорий, зон с особыми условиями использования территории

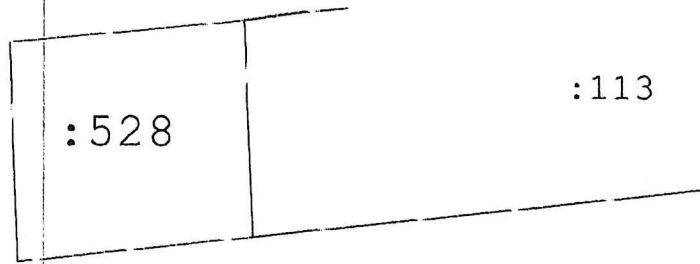
Публичный сервитут в отношении земель и земельных участков в целях эксплуатации сооружения связи: Антенно-мачтовое сооружение связи, предназначенное для размещения средств подвижной радиотелефонной связи №52723-11-33-4-2 «VLA026782»

(наименование объекта, местоположение границ которого описано (далее - объект))


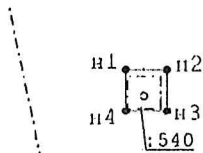
Раздел 1
Сведения об объекте

№ п/п	Характеристики объекта	Описание характеристик
1	2	3
1	Местоположение объекта	<i>Российская Федерация, Владимирская область, муниципальный район Киржачский, сельское поселение Киревское, деревня Полутино</i>
2	Площадь объекта ± величина погрешности определения площади ($P \pm \Delta P$)	16м ² ±1м ²
3	Иные характеристики объекта	Публичный сервитут в отношении земель и земельных участков в целях эксплуатации сооружения связи: Антенно-мачтовое сооружение связи, предназначенное для размещения средств подвижной радиотелефонной связи №52723-11-33-4-2 «VLA026782»

Схема расположения границ публичного сервитута
«Антенно-мачтовое сооружение связи №52723-11-33-4-2«VLA026782»



33:02:020739



Условные обозначения:

- Существующая часть границы, имеющаяся в ГКН сведения о которой достаточны для определения ее местоположения
- Вновь образуемая часть границы, сведения о которой достаточны для определения ее местоположения
- Кадастровый номер земельного участка
- Условное обозначение вновь образованной точки
- Кадастровый номер сооружения
- граница кадастрового квартала