



АДМИНИСТРАЦИЯ КИРЖАЧСКОГО МУНИЦИПАЛЬНОГО ОКРУГА  
ВЛАДИМИРСКОЙ ОБЛАСТИ

**ПОСТАНОВЛЕНИЕ**

19.03.2026

№ 499

*Об утверждении проекта планировки и межевания территории ДНТ «Озерово», Владимирская область, Киржачский район, МО Кипревское (сельское поселение), д. Тельвяково*

В соответствии со ст. 45, ст. 46 Градостроительного кодекса Российской Федерации, ст. 16 Федерального закона от 06.10.2003 № 131-ФЗ «Об общих принципах организации местного самоуправления в Российской Федерации», рассмотрев заявление гр. Нерода А.А., а также заключение публичных слушаний от 27.02.2026 № 05 по вопросу утверждения проекта планировки и межевания территории ДНТ «Озерово», Владимирская область, Киржачский район, МО Кипревское (сельское поселение), д. Тельвяково,

**ПОСТАНОВЛЯЮ:**

1. Утвердить проект планировки и межевания территории ДНТ «Озерово», Владимирская область, Киржачский район, МО Кипревское (сельское поселение), д. Тельвяково.
2. Контроль за исполнением настоящего постановления оставляю за собой.
3. Постановление вступает в силу после его обнародования путем официального опубликования.



Глава Киржачского муниципального  
округа Владимирской области

Е.Г. Карпова



Общество с Ограниченной Ответственностью

# «Конструктор»

Юр. Адрес: 601010, г. Киржач, ул. Привокзальная д.22

Факт. Адрес: 601010, Владимирская обл., г. Киржач, ул. Привокзальная, д.22

ИНН 3316013724 ОГРН 1063316011483, тел.: (49237) 2-57-14; +7(919) 020-76-25

---

---

## ПРОЕКТНАЯ ДОКУМЕНТАЦИЯ

**Проект планировки и межевания территории ДНТ "Озерово",  
Владимирская область, Киржачский район,  
МО Кипревское (сельское поселение), д. Тельвяково**

Выпущено 3 экз.

Экз. № 1

г. Киржач 2025г.

Общество с Ограниченной Ответственностью



# «Конструктор»

Юр. Адрес: 601010, г. Киржач, ул. Привокзальная д.22

Факт. Адрес: 601010, Владимирская обл., г. Киржач, ул. Привокзальная, д.22

ИНН 3316013724 ОГРН 1063316011483, тел.: (49237) 2-57-14; +7(919) 020-76-25

---

---

## ПРОЕКТНАЯ ДОКУМЕНТАЦИЯ

**Проект планировки и межевания территории ДНТ "Озерово",  
Владимирская область, Киржачский район,  
МО Кипревское (сельское поселение), д. Тельвяково.**

### Том 1. Основная часть

Директор \_\_\_\_\_ Редькин А.Н.

Главный инженер проекта \_\_\_\_\_ Филиппов В.К.

Главный архитектор проекта \_\_\_\_\_ Пискарева Н.С.

г. Киржач 2025г.

## **Состав проекта планировки**

Том 1. Основная часть

Том 2. Материалы по обоснованию

Том 3. Проект межевания

## Содержание тома 1.

1. Состав проекта
2. Содержание тома 1

### **Текстовые материалы (пояснительная записка)**

1. Введение
2. Характеристика участка проектирования
  - 2.1. Градостроительная информация
  - 2.2. Климатическая характеристика и инженерно-геологические условия
  - 2.3. Использование территории
3. Обоснования установления красных линий

### **Графические материалы**

1. Схема расположения элемента в планировочной структуре МО Кипревское Киржачского района (ситуационная схема, б/м).
2. Схема использования территории в период подготовки проекта планировки территории (М 1:2000).
3. Проектный план территории (М 1:2000)
4. Схема организации улично-дорожной сети и движение транспорта (М 1:2000)

## **Пояснительная записка**

## **Введение**

Разработка документации по планировке территории осуществляется для обеспечения устойчивого развития территории, выделения элементов планировочной структуры, установления параметров планируемого развития элементов планировочной структуры, установления границ земельных участков, на которых расположены объекты капитального строительства, границ земельных участков, предназначенных для строительства и размещения линейных объектов. Документация по планировке территории является основанием для последующей подготовки проектной документации и осуществления строительства.

Цели проекта:

- определить архитектурно-планировочную структуру территории и разработать чертеж красных линий;
- определить основные технико-экономические показатели проектируемого объекта строительства.

Материалы утвержденного проекта планировки являются основой для выноса на местность красных линий, линий регулирования застройки, границ земельных участков, а также должны учитываться при разработке инвестиционных паспортов территорий и объектов, проектов межевания территорий, проектов застройки элементов планировочной структуры, выдачи кадастровых карт (планов) земельных участков.

Проект планировки и межевания территории, разработан на геодезической подоснове выполненной организацией ООО «Киржач-Геология».

Архитектурно-планировочное решение обеспечивает устойчивое развитие территории при осуществлении градостроительной деятельности: это безопасность и благоприятные условия жизнедеятельности человека, ограничение негативного воздействия хозяйственной и иной деятельности на окружающую среду и обеспечение охраны и рационального использования природных ресурсов в интересах настоящего и будущего поколений.

Проект разработан в соответствии с Градостроительным кодексом РФ и другими действующими нормативно-правовыми актами Российской Федерации, Владимирской области.

## **Характеристика участка проектирования**

### **Градостроительная информация**

Киржачский район находится на западе Владимирской области. Район на севере граничит с Александровским, на юге – с Петушинским, на востоке – с Кольчугинским районами Владимирской области, на западе – с Московской

областью. Через район проходит железная дорога Александров – Орехово-Зуево, входящая в Большое железнодорожное кольцо вокруг Москвы. Пронизан район четырьмя автомагистралями, связывающими райцентр с Москвой, Александровым, Покровом, Кольчугино.

Проектируемая территория располагается в юго-восточной части Киржачского района.

Архитектурно-планировочное решение застройки территории предусматривает основные принципы положения градостроительных решение, организацию движения транспорта.

Генеральным планом МО Кипревское (сельское поселение) предусмотрены устойчивые системы расселения. Рассматриваемая территория расположена в зоне С-4 –Зона, занятая объектами сельскохозяйственного назначения и предназначенная для ведения сельского хозяйства, садоводства, личного подсобного хозяйства, дачного хозяйства, развития объектов сельскохозяйственного назначения за границами населенных пунктов.

### **Климатические характеристики**

Выбранная площадка для перераспределения земель сельскохозяйственного назначения с разрешенным использованием для ведения дачного хозяйства (земли общего пользования) ДНТ «Озерово» расположена в юго-западной части Киржачского района вблизи д. Тельвяково МО Кипревское (сельское поселение). Климат в Киржачском районе (во Владимирской области) умеренно-континентальный, с умеренно теплым летом, холодной зимой, короткой весной и облачной, часто дождливой осенью. Средняя температура наиболее холодного периода -16°С.

Абсолютная минимальная температура воздуха опускается до -48°С. Средняя температура наиболее холодной пятидневки -32°С. Средняя температура отопительного периода -4,4°С, продолжительность отопительного периода 217 дней.

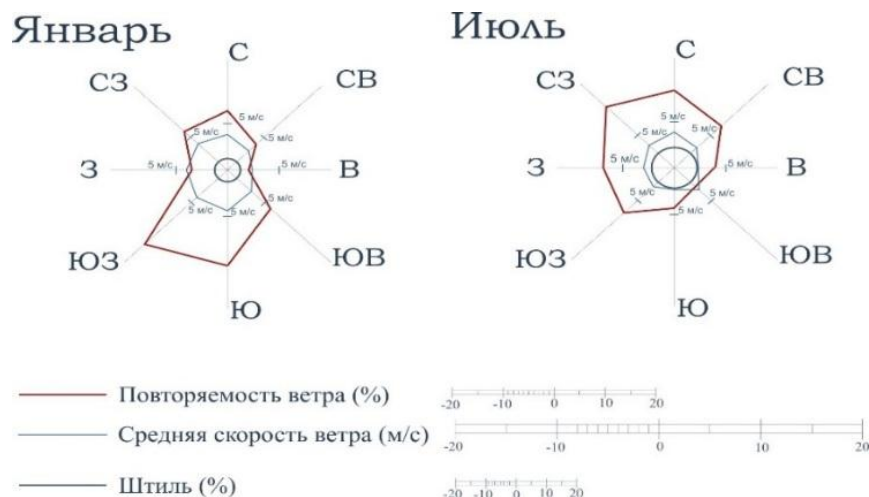
Ветровой микроклимат условно благоприятен. Ветровой режим характеризуется в теплый период (май-сентябрь) преобладанием северо-западных и северных ветров, в холодный период (октябрь-апрель) – юго-западных и южных.

Повторяемость ветра, %

	С	СВ	В	ЮВ	Ю	ЮЗ	З	СЗ	штиль
Январь	13	8	4	12	21	23	7	12	5
Июль	17	13	8	6	9	14	14	19	9

Средняя скорость ветра, м/с

	С	СВ	В	ЮВ	Ю	ЮЗ	З	СЗ
Январь	3,9	3	2,4	3,3	4,5	4,3	4	4,1
Июль	3,9	3,1	2,3	3,4	2,4	2,9	3,1	3,5



### Использование территории

В настоящее время на рассматриваемой территории находится ДНТ «Озерово» с сформированными земельными участками, имеется сложившаяся улично-дорожная сеть. В границах рассматриваемой территории находятся инженерные коммуникации: воздушная линия ЛЭП. В ходе планировки территории формируется земельный участок для перераспределения из земель сельскохозяйственного назначения с разрешенным использованием для ведения дачного хозяйства. Территория застройки свободна от зеленых насаждений. Полезных ископаемых и объектов археологического наследия на территории нет. Территория не входит в границы планируемых особо охраняемых природных территорий областного значения – планируемых природных экологических и природно-исторических территорий (ландшафтов). Участок не входит в санитарно-защитные зоны промышленных объектов и производств, являющихся источником воздействия на среду обитания и здоровье человека, и не входит в зоны затопления паводковыми водами и территории с высоким уровнем стояния грунтовых вод, санитарно-защитные зоны и зоны санитарной охраны подземных источников водоснабжения.

### Архитектурно-планировочная и функциональная организация территории.

При разработке архитектурно-планировочной структуры и функционального зонирования рассматриваемых территорий учитывались следующие факторы:

- целесообразность реализации современных объемно-пространственных решений на рассматриваемой территории;
- соблюдение оптимальной плотности застройки.

Данный объект на территории микрорайона размещен в соответствии с СанПиН 2.2.1/2.1.1.1076-06 и СанПиН 2.2.1/2.1.1.1278-03.

### **Транспортное обслуживание.**

Проект планировки территории разработан с учетом рационального использования территории и обеспечивает подъезд автотранспорта к образуемому земельному участку с автодороги "Покров-Новоселово-Киржач", проходящей в непосредственной близости от границ территории.

### **Санитарная очистка территории.**

Одним из мероприятий по охране почв от загрязнения является организация санитарной очистки территории, хранения отходов в специально отведенных местах с последующим размещением на предприятиях по переработке или на специализированных полигонах.

Вывоз отходов с территории будет производиться спецтранспортом на общегородской полигон.

### **Организация рельефа.**

До начала строительства дорог под всеми проездами, площадками произвести срезку растительного слоя грунта на глубину 0,2-0,4 м. Растительный грунт складировать в бурты для дальнейшего озеленения территории.

Организация рельефа решается с учетом существующей ситуации.

### **Охрана окружающей среды.**

Проектом предусмотрен ряд мероприятий по уменьшению отрицательного воздействия при освоении территории участка на окружающую среду:

- Отходы жизнедеятельности удаляются в общественные мусоросборники и вывозятся в места утилизации и переработки.
- При строительстве дорог растительный слой почвы глубиной 20-40 см должен быть снят, складирован в бурты и в дальнейшем использован при озеленении территории.
- При подсыпке завозного грунта также следует предварительно снимать естественный растительный грунт и использовать его при посадках растений.
- Твердые отходы утилизируются в контейнеры с последующим вывозом с территории застройки.

## **Противопожарные мероприятия.**

Проект планировки рассматриваемой территории выполнены с учетом требований СП 42.13330.2011 «Градостроительство. Планировка и застройка городских и сельских поселений» и Федерального закона Российской Федерации от 22 июля 2008г. №123-ФЗ «Технический регламент о требованиях пожарной безопасности».

Ко всем объектам планировки обеспечен подъезд автотранспорта с целью беспрепятственного движения спецтехники.

# **Графические материалы**





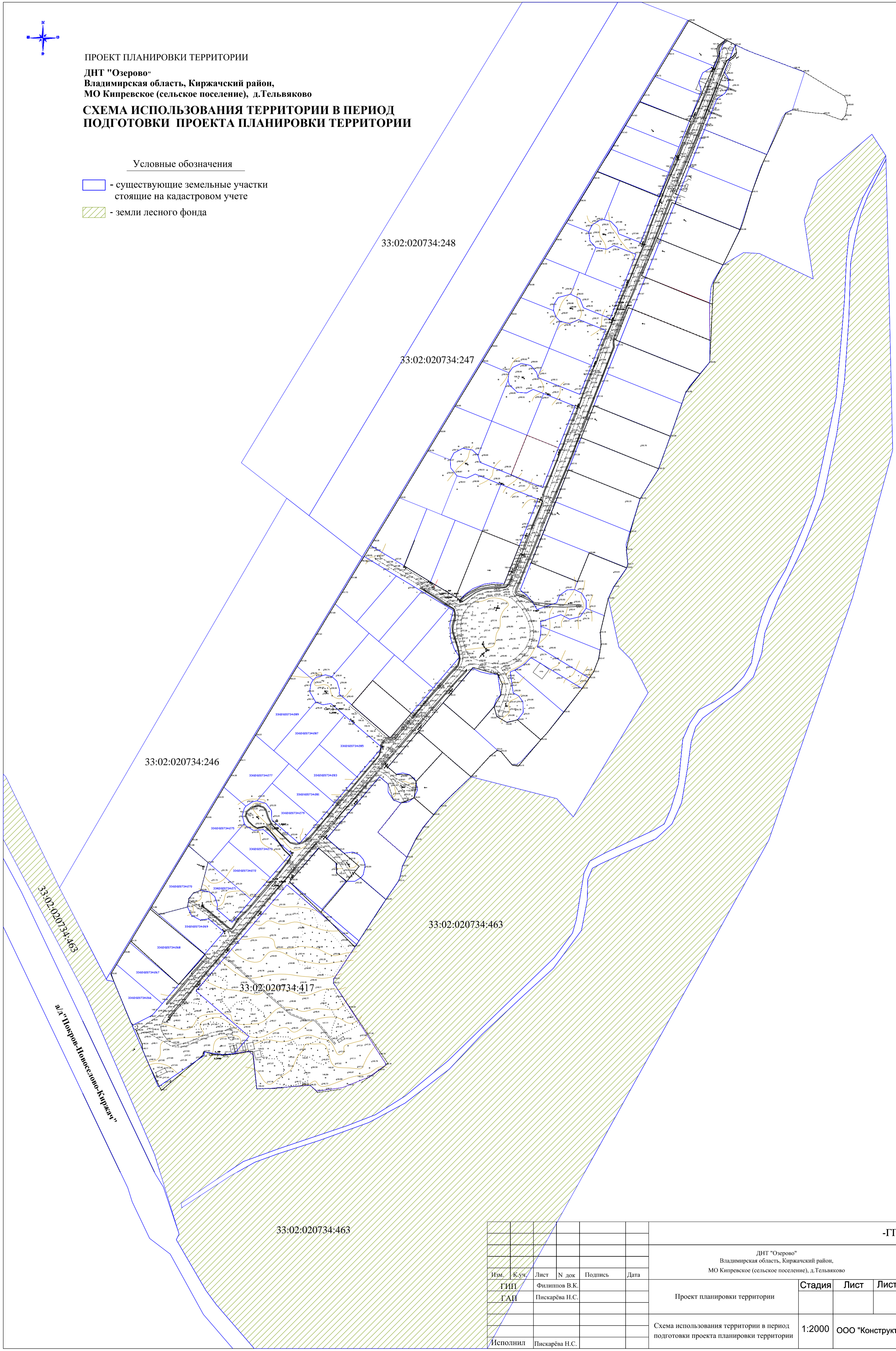


ПРОЕКТ ПЛАНИРОВКИ ТЕРРИТОРИИ  
 ДНТ "Озерово"  
 Владимирская область, Киржачский район,  
 МО Кипревское (сельское поселение), д.Тельвяково

**СХЕМА ИСПОЛЬЗОВАНИЯ ТЕРРИТОРИИ В ПЕРИОД  
 ПОДГОТОВКИ ПРОЕКТА ПЛАНИРОВКИ ТЕРРИТОРИИ**

Условные обозначения

-  - существующие земельные участки  
стоящие на кадастровом учете
-  - земли лесного фонда



						-ГП			
						ДНТ "Озерово" Владимирская область, Киржачский район, МО Кипревское (сельское поселение), д.Тельвяково			
Изм.	К. уя.	Лист	№ док.	Подпись	Дата	Проект планировки территории	Стадия	Лист	Листов
		ГП		Филипов В.К.					
		ГАП		Пискарева Н.С.		Схема использования территории в период подготовки проекта планировки территории	1:2000	ООО "Конструктор"	
Исполнил				Пискарева Н.С.					



ПРОЕКТ ПЛАНИРОВКИ ТЕРРИТОРИИ  
 ДНТ "Озерово"  
 Владимирская область, Киржачский район,  
 МО Кипревское (сельское поселение), д.Тельяково  
 ПРОЕКТНЫЙ ПЛАН ТЕРРИТОРИИ

Условные обозначения

- существующие земельные участки
- земли лесного фонда
- земельные участки (территории) общего пользования
- дороги, проезды (существующие)
- существующая ЛЭП
- граница части проектируемого участка присоединяемого к смежному
- вновь образованный земельный участок

**Примечание:** Категория земель - земли сельскохозяйственного назначения  
 Земельный участок находится в зоне С-4:  
 Зона, занятая объектами сельскохозяйственного назначения и предназначенная для ведения сельского хозяйства, садоводства, личного подсобного хозяйства, дачного хозяйства, развития объектов сельскохозяйственного назначения за границами населенных пунктов  
 I(1) - 34555.0 кв.м- площадь земельного участка разрешенное использование: для ведения дачного хозяйства  
 I(2) - 1129.0 кв.м- площадь земельного участка разрешенное использование: для ведения дачного хозяйства

"СОГЛАСОВАНО"

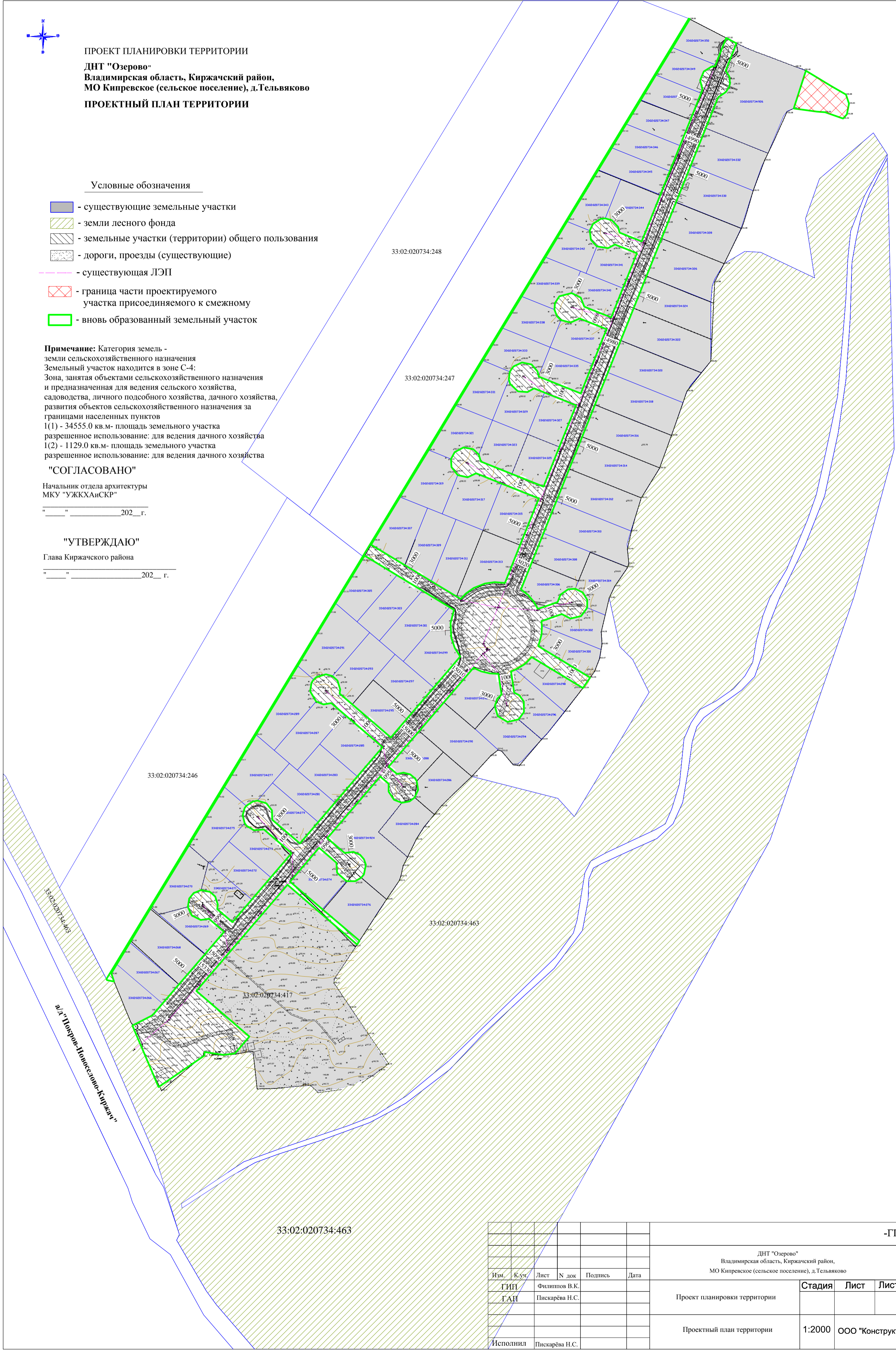
Начальник отдела архитектуры  
 МКУ "УЖКХиСКР"

" " " 202\_ г.

"УТВЕРЖДАЮ"

Глава Киржачского района

" " " 202\_ г.



						-ГП	
						ДНТ "Озерово" Владимирская область, Киржачский район, МО Кипревское (сельское поселение), д.Тельяково	
Изм.	К.уч.	Лист	N док.	Подпись	Дата	Проект планировки территории Стадия    Лист    Листов	
				Г.И.П.	Пискарева Н.С.		
Исполнил						Пискарева Н.С.	Проектный план территории 1:2000    ООО "Конструктор"



ПРОЕКТ ПЛАНИРОВКИ ТЕРРИТОРИИ

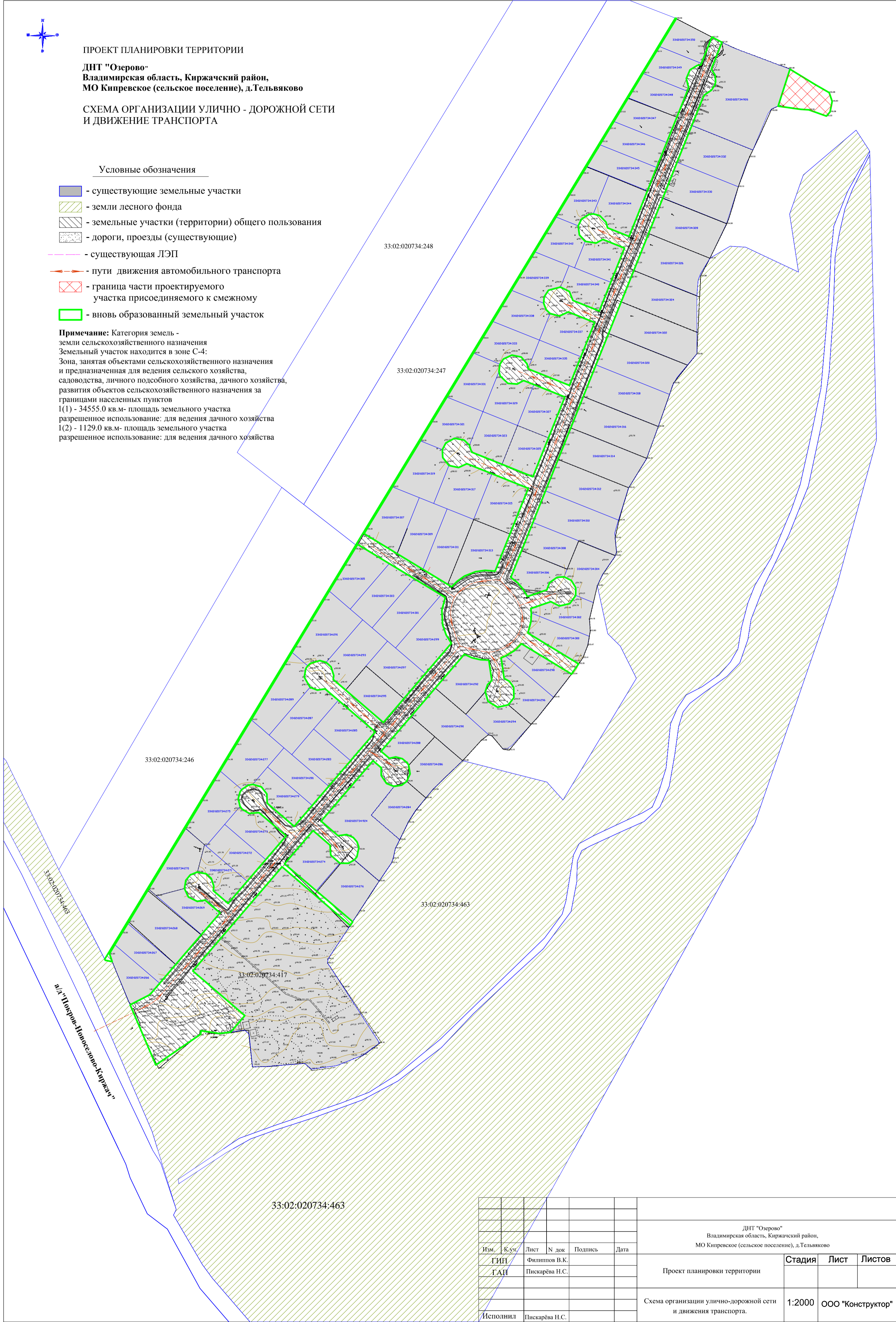
ДНТ "Озерово"  
Владимирская область, Киржачский район,  
МО Кирьевское (сельское поселение), д.Тельяково

СХЕМА ОРГАНИЗАЦИИ УЛИЧНО - ДОРОЖНОЙ СЕТИ  
И ДВИЖЕНИЕ ТРАНСПОРТА

Условные обозначения

- существующие земельные участки
- земли лесного фонда
- земельные участки (территории) общего пользования
- дороги, проезды (существующие)
- существующая ЛЭП
- пути движения автомобильного транспорта
- граница части проектируемого участка присоединяемого к смежному
- вновь образованный земельный участок

**Примечание:** Категория земель - земли сельскохозяйственного назначения  
Земельный участок находится в зоне С-4:  
Зона, занятая объектами сельскохозяйственного назначения и предназначенная для ведения сельского хозяйства, садоводства, личного подсобного хозяйства, дачного хозяйства, развития объектов сельскохозяйственного назначения за границами населенных пунктов  
I(1) - 34555.0 кв.м- площадь земельного участка разрешенное использование: для ведения дачного хозяйства  
I(2) - 1129.0 кв.м- площадь земельного участка разрешенное использование: для ведения дачного хозяйства



						ДНТ "Озерово" Владимирская область, Киржачский район, МО Кирьевское (сельское поселение), д.Тельяково			
Изм.	К.уч.	Лист	№ док.	Подпись	Дата	Проект планировки территории	Стадия	Лист	Листов
				ГИП Филиппов В.К.		Схема организации улично-дорожной сети и движения транспорта.	1:2000	ООО "Конструктор"	
				ГАП Пискарева Н.С.					
Исполнил				Пискарева Н.С.					



Общество с Ограниченной Ответственностью

## «Конструктор»

Юр. Адрес: 601010, г. Киржач, ул. Привокзальная д.22

Факт. Адрес: 601010, Владимирская обл., г. Киржач, ул. Привокзальная, д.22

ИНН 3316013724 ОГРН 1063316011483, тел.: (49237) 2-57-14; +7(919) 020-76-25

---

---

### ПРОЕКТНАЯ ДОКУМЕНТАЦИЯ

**Проект планировки и межевания территории ДНТ "Озерово",  
Владимирская область, Киржачский район,  
МО Кипревское (сельское поселение), д. Тельвяково.**

### Том 2. Материалы по обоснованию

Директор \_\_\_\_\_ Редькин А.Н.

Главный инженер проекта \_\_\_\_\_ Филиппов В.К.

Главный архитектор проекта \_\_\_\_\_ Пискарева Н.С.

г. Киржач 2025г.

## Содержание тома 2.

1. Содержание тома 2

### **Текстовые материалы**

2. Правила землепользования и застройки МО Кипревское (сельское поселение) Киржачского района Владимирской области

### **Графические материалы**

3. Схема использования территории в период подготовки проекта планировки территории (М 1:2000)



# **Графические материалы**



ПРОЕКТ ПЛАНИРОВКИ ТЕРРИТОРИИ  
 ДНТ "Озерово"  
 Владимирская область, Киржачский район,  
 МО Кипревское (сельское поселение), д.Тельвяково

**СХЕМА ИСПОЛЬЗОВАНИЯ ТЕРРИТОРИИ В ПЕРИОД  
 ПОДГОТОВКИ ПРОЕКТА ПЛАНИРОВКИ ТЕРРИТОРИИ**

Условные обозначения

-  - существующие земельные участки стоящие на кадастровом учете
-  - земли лесного фонда

33:02:020734:248

33:02:020734:247

33:02:020734:246

33:02:020734:463

33:02:020734:417

33:02:020734:463

33:02:020734:463

ул. "Почта-Павлово-Киржач"

						-ГП
						ДНТ "Озерово" Владимирская область, Киржачский район, МО Кипревское (сельское поселение), д.Тельвяково
Изм.	К.уя.	Лист	№ док.	Подпись	Дата	Проект планировки территории
		ГП		Филипов В.К.		
		ГАП		Пискарева Н.С.		Схема использования территории в период подготовки проекта планировки территории
Исполнил				Пискарева Н.С.		
						Стадия
						Лист
						Листов
						1:2000
						ООО "Конструктор"



**Общество с Ограниченной Ответственностью**

# «Конструктор»

**Юр. Адрес: 601010, г. Киржач, ул. Привокзальная д.22**

**Факт. Адрес: 601010, Владимирская обл.,  
г. Киржач, ул. Привокзальная, д.22**

**ИНН 3316013724 ОГРН 1063316011483, тел.: (49237) 2-57-14; +7(919) 020-76-25**

---

---

## ПРОЕКТНАЯ ДОКУМЕНТАЦИЯ

**Проект планировки и межевания территории ДНТ "Озерово",  
Владимирская область, Киржачский район,  
МО Кипревское (сельское поселение), д. Тельвяково.**

### Том 3. Проект межевания

Директор \_\_\_\_\_ Редькин А.Н.

Главный инженер проекта \_\_\_\_\_ Филиппов В.К.

Главный архитектор проекта \_\_\_\_\_ Пискарева Н.С.

г. Киржач 2025г.

## Содержание тома 3.

1. Содержание тома 3

### **Текстовые материалы (пояснительная записка)**

1. Введение
2. Нормативно-методическая база
3. Территория подлежащая межеванию

### **Графические материалы**

1. Проект межевания территории проектируемого кадастрового участка  
(М 1:2000)
2. Каталог координат

## **Пояснительная записка**

## **Введение**

В настоящее время на рассматриваемой территории находится ДНТ «Озерово» с сформированными земельными участками, имеется сложившаяся улично-дорожная сеть. В границах рассматриваемой территории находятся инженерные коммуникации: воздушная линия ЛЭП. В ходе планировки территории формируется земельный участок для перераспределения из земель сельскохозяйственного назначения с разрешенным использованием для ведения дачного хозяйства. Территория застройки свободна от зеленых насаждений. Полезных ископаемых и объектов археологического наследия на территории нет. Территория не входит в границы планируемых особо охраняемых природных территорий областного значения – планируемых природных экологических и природно-исторических территорий (ландшафтов). Участок не входит в санитарно-защитные зоны промышленных объектов и производств, являющихся источником воздействия на среду обитания и здоровье человека, и не входит в зоны затопления паводковыми водами и территории с высоким уровнем стояния грунтовых вод, санитарно-защитные зоны и зоны санитарной охраны подземных источников водоснабжения.

## **Нормативно-методическая база**

Основные принципы градостроительных ограничений определены в соответствии с требованиями действующего СанПиН 2.2.1/2.1.1.1200-03 «Санитарно-защитные зоны и санитарная классификация предприятий, сооружений и иных объектов», СНиП 2.07.01-89\* «Градостроительство. Планировка и застройка городских и сельских поселений», а также действующей проектно-планировочной документацией Генерального плана и ПЗЗ г. Киржач.

В расчетах использованы следующие нормативные материалы:

1. «Нормативы градостроительного проектирования Владимирской области», утвержденные Постановлением Департамента Строительства и Архитектуры Администрации Владимирской области от 18 июля 20016 г. N 04 Об утверждении областных нормативов градостроительного проектирования
2. СП 42.13330.2011 «Градостроительство. Планировка и застройка городских и сельских поселений».
3. Земельный кодекс РФ ст.11.
4. Градостроительный кодекс РФ ст.41.

## **Территория подлежащая межеванию**

Проект межевания территории выполняется по результатам анализа ранее созданных и сформированных земельных участков в границах межевания согласно разработанному проекту планировки.

В результате выполнения проекта межевания территории формируется земельный участок (перераспределение) из земель сельскохозяйственного назначения в зоне С-4: в зоне, занятой объектами сельскохозяйственного назначения и предназначенной для ведения сельского хозяйства, садоводства, личного подсобного хозяйства, дачного хозяйства, развития объектов сельскохозяйственного назначения за границами населенных пунктов

1(1) - 34555.0 кв.м- площадь земельного участка

разрешенное использование: для ведения дачного хозяйства

1(2) - 1129.0 кв.м- площадь земельного участка

разрешенное использование: для ведения дачного хозяйства



**ПРОЕКТ МЕЖЕВАНИЯ ТЕРРИТОРИИ**  
**ДНТ "Озерово"**  
**Владимирская область, Киржачский район,**  
**МО Кипревское (сельское поселение), д.Тельвяково**  
**ПРОЕКТ МЕЖЕВАНИЯ ТЕРРИТОРИИ**

**Условные обозначения**

- существующие земельные участки стоящие на кадастровом учете
- земли лесного фонда
- граница части проектируемого участка присоединяемого к смежному
- вновь образованный земельный участок

**Примечание:** Категория земель - земли сельскохозяйственного назначения  
 Земельный участок находится в зоне С-4:  
 Зона, занятая объектами сельскохозяйственного назначения и предназначенная для ведения сельского хозяйства, садоводства, личного подсобного хозяйства, дачного хозяйства, развития объектов сельскохозяйственного назначения за границами населенных пунктов  
 1(1) - 34555.0 кв.м- площадь земельного участка разрешенное использование: для ведения дачного хозяйства  
 1(2) - 1129.0 кв.м- площадь земельного участка разрешенное использование: для ведения дачного хозяйства

**"СОГЛАСОВАНО"**

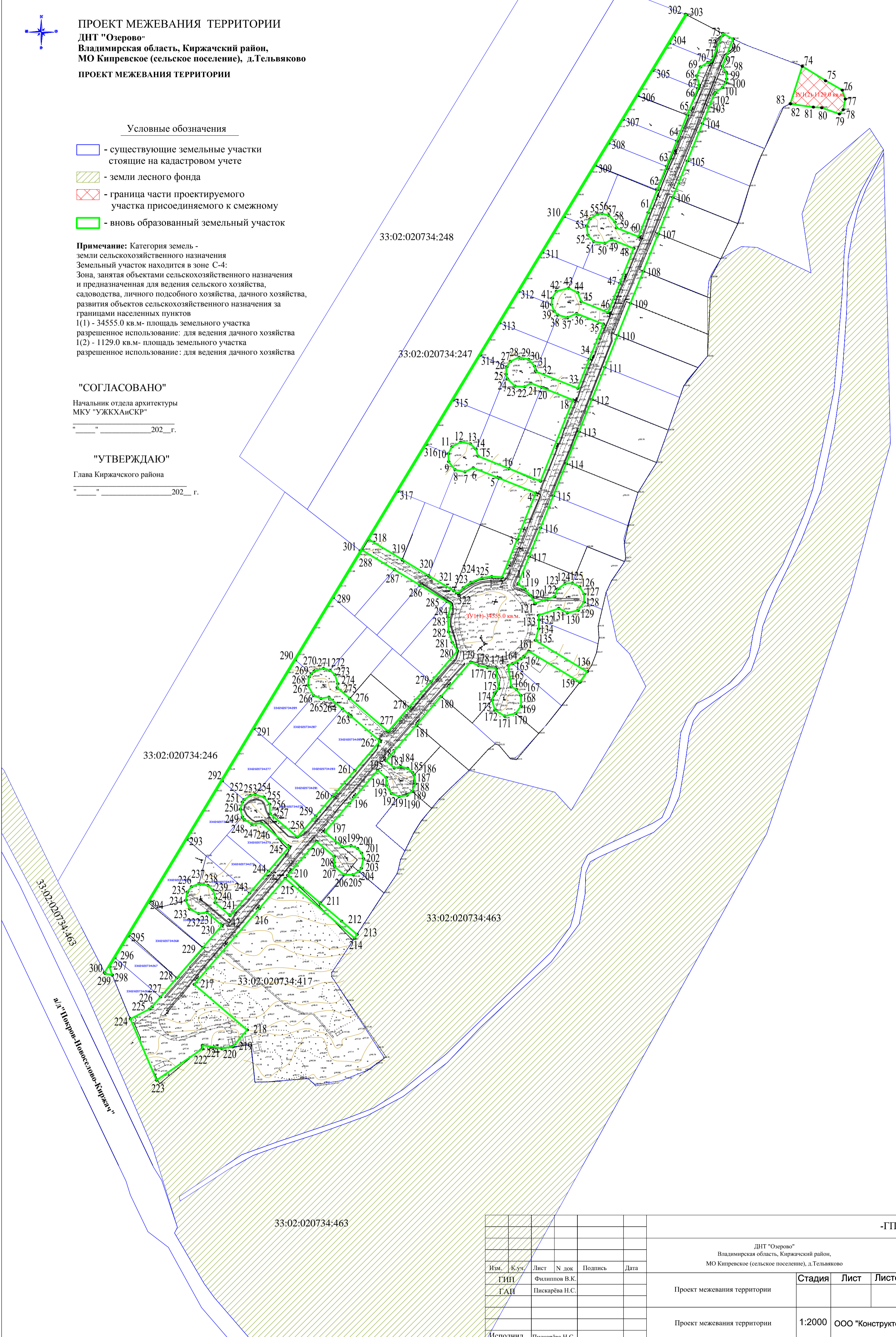
Начальник отдела архитектуры  
 МКУ "УЖХХАиСКР"

" " " 202\_ г.

**"УТВЕРЖДАЮ"**

Глава Киржачского района

" " " 202\_ г.



						-ГП
						ДНТ "Озерово" Владимирская область, Киржачский район, МО Кипревское (сельское поселение), д.Тельвяково
Изм.	К.уч.	Лист	№ док.	Подпись	Дата	
				Филипов В.К.		Стадия
				Пискарева Н.С.		Лист
						Листов
						Проект межевания территории
						Проект межевания территории
						1:2000
						ООО "Конструктор"
Исполнил	Пискарева Н.С.					

# Каталог координат поворотных точек проектируемых межевых участков

## Сведения о характерных точках границ образуемых земельных участков

Обозначение земельного участка :ЗУ1

Обозначение характерных точек границ	Координаты, м		Средняя квадратическая погрешность положения характерной точки (M <sub>t</sub> ), м	Описание закрепления точки
	X	Y		
1	2	3	4	
<b>33:02:020734</b>	-	-	-	-
1	187801,59	136279,47	-	-
2	187762,65	136255,86	-	-
3	187723,98	136232,44	-	-
4	187683,29	136207,74	-	-
5	187641,95	136182,67	-	-
6	187624,34	136211,73	-	-
7	187610,39	136234,72	-	-
8	187597,12	136256,61	-	-
9	187594,96	136260,17	-	-
10	187599,85	136264,91	-	-
11	187604,51	136271,53	-	-
12	187608,37	136281,18	-	-
13	187609,57	136289,6	-	-
14	187608,87	136298,54	-	-
15	187641,66	136311,67	-	-
16	187682,09	136327,87	-	-
17	187694,94	136295,8	-	-
18	187703,85	136273,55	-	-
19	187700,41	136266,25	-	-
20	187702,29	136257,7	-	-
21	187709,28	136252,24	-	-
22	187716,2	136251,87	-	-
23	187722,23	136255,05	-	-
24	187726,26	136262,69	-	-
25	187724,75	136271,08	-	-
26	187720,12	136275,87	-	-
27	187714,04	136277,71	-	-
28	187703,27	136304,59	-	-
29	187692,31	136331,96	-	-
30	187726,66	136345,72	-	-
31	187762,79	136360,19	-	-
32	187773,76	136332,82	-	-
33	187777,40	136323,73	-	-
34	187774,25	136318,08	-	-

**"УТВЕРЖДЕНО"**

Постановлением администрации  
Киржачского р-на  
Владимирской области

№ \_\_\_\_\_ от " \_\_\_\_ " \_\_\_\_\_ 202\_\_ г.

**"УТВЕРЖДАЮ"**

Глава Киржачского района

" \_\_\_\_ " \_\_\_\_\_ 202\_\_ г.

**Каталог координат поворотных точек проектируемых межевых участков**

35	187774,84	136309,85	–	–
36	187781,31	136303,08	–	–
37	187785,18	136301,95	–	–
38	187791,72	136302,77	–	–
39	187796,36	136305,93	–	–
40	187799,84	136313,36	–	–
41	187798,07	136321,63	–	–
42	187792,14	136326,78	–	–
43	187788,22	136327,77	–	–
44	187787,61	136327,82	–	–
45	187773,00	136364,28	–	–
46	187798,34	136374,44	–	–
47	187828,63	136386,60	–	–
48	187837,94	136363,26	–	–
49	187834,37	136355,39	–	–
50	187836,57	136347,14	–	–
51	187839,90	136343,74	–	–
52	187845,64	136341,48	–	–
53	187851,22	136341,93	–	–
54	187857,16	136345,75	–	–
55	187859,92	136356,29	–	–
56	187856,02	136364,21	–	–
57	187848,15	136367,34	–	–
58	187838,79	136390,63	–	–
59	187864,16	136400,80	–	–
60	187894,42	136412,92	–	–
61	187902,07	136393,82	–	–
62	187898,87	136387,82	–	–
63	187900,37	136378,18	–	–
64	187906,02	136373,06	–	–
65	187914,03	136372,05	–	–
66	187920,02	136374,95	–	–
67	187924,21	136381,58	–	–
68	187924,62	136385,38	–	–
69	187923,04	136391,12	–	–
70	187917,27	136396,61	–	–
71	187912,29	136397,92	–	–
72	187904,63	136417,01	–	–
73	187925,43	136425,34	–	–
74	188052.52	136559.26	–	–
75	188039.13	136581.30	–	–
76	188031.86	136593.98	–	–

**"УТВЕРЖДЕНО"**

Постановлением администрации  
Киржачского р-на  
Владимирской области

№ \_\_\_\_\_ от " \_\_\_\_ " \_\_\_\_\_ 202\_\_ г.

**"УТВЕРЖДАЮ"**

Глава Киржачского района

" \_\_\_\_\_ " \_\_\_\_\_ 202\_\_ г.

## Каталог координат поворотных точек проектируемых межевых участков

77	188024.07	136596.57	-	-
78	188014.81	136594.75	-	-
79	188011.11	136591.44	-	-
80	188016.60	136575.87	-	-
81	188017.10	136568.82	-	-
82	188019.83	136548.95		
83	188020.11	136548.83		
96	187915,58	136502,91		
97	187916,19	136503,11		
98	187948,05	136513,28		
99	187948,66	136513,49		
100	187969,78	136520,93		
101	187980,57	136526,21		
102	187981,17	136526,46		
103	188013,48	136539,93		
104	188017,56	136543,1		
105	188020,09	136548,83		
106	188052,5	136559,25		
107	188071,47	136509,13		
108	188076,27	136499,11		
109	188052,61	136489,75		
110	188047,41	136493		
111	188041,46	136493,55		
112	188038,42	136492,75		
113	188034,11	136489,92		
114	188029,96	136483,86		
115	188028.00	136482,59		
116	188002,79	136472,49		
117	187970,29	136459,47		
118	187938,73	136446,83		
119	187907,17	136434,19		
120	187874,68	136421,17		
121	187846,83	136410,02		
122	187818,98	136398,86		
123	187791,13	136387,71		
124	187763,29	136376,55		
125	187735,44	136365,39		
126	187707,59	136354,24		
127	187679,74	136343,08		
128	187651,89	136331,93		
129	187626,9	136321,92		
130	187603,29	136312,46		

**"УТВЕРЖДЕНО"**

Постановлением администрации  
Киржачского р-на  
Владимирской области

№ \_\_\_\_\_ от " \_\_\_\_ " \_\_\_\_\_ 202\_\_ г.

**"УТВЕРЖДАЮ"**

Глава Киржачского района

" \_\_\_\_\_ " \_\_\_\_\_ 202\_\_ г.

## Каталог координат поворотных точек проектируемых межевых участков

131	187598,64	136318,41		
132	187593,1	136323,22		
133	187586,36	136327,09		
134	187592,3	136344,25		
135	187598,72	136346,7		
136	187603,42	136353,33		
161	187441,29	136269,87		
162	187459,44	136286,4		
163	187464,38	136292,65		
164	187463,32	136295,83		
165	187452,09	136304,9		
166	187451,9	136309,23		
167	187454,99	136313,58		
168	187473,43	136330,37		
169	187479,23	136335,65		
170	187497,52	136350,06		
171	187517,75	136365,99		
172	187517,88	136366,08		
173	187544,73	136321,79		
174	187540,35	136317,59		
175	187538,04	136314,79		
176	187533,85	136307,72		
177	187532,29	136303,84		
178	187513,95	136306,52		
179	187511,52	136311,07		
180	187506,25	136314,93		
181	187496,99	136315,08		
182	187490,7	136310,25		
183	187488,53	136300,78		
184	187493,66	136292,31		
185	187502,35	136289,79		
186	187508,48	136291,85		
187	187512,32	136295,65		
188	187530,2	136293,02		
189	187530,5	136285,75		
190	187532,29	136278,13		
191	187535,38	136271,29		
192	187505,54	136245,68		
193	187480,49	136224,19		
194	187449,66	136197,73		
195	187443,41	136205,02		
196	187444,57	136210,67		

**"УТВЕРЖДЕНО"**

Постановлением администрации  
Киржачского р-на  
Владимирской области

№ \_\_\_\_\_ от " \_\_\_\_ " \_\_\_\_\_ 202\_\_ г.

**"УТВЕРЖДАЮ"**

Глава Киржачского района

\_\_\_\_\_ 202\_\_ г.

## Каталог координат поворотных точек проектируемых межевых участков

197	187443,07	136216,48		
198	187439,42	136220,82		
199	187437,28	136222,13		
200	187429,6	136223,33		
201	187423,03	136220,32		
202	187419,71	136215,96		
203	187418,53	136209,25		
204	187421,14	136202,54		
205	187428,19	136197,83		
206	187435,05	136197,87		
207	187441,31	136190,57		
208	187412,78	136166,09		
209	187387,87	136144,71		
210	187374,98	136159,74		
211	187375,95	136167,38		
212	187373,44	136173,08		
213	187369,55	136176,48		
214	187364,78	136178,08		
215	187356,41	136176,35		
216	187353,67	136174,16		
217	187350,64	136169,02		
218	187350,63	136161,28		
219	187357,87	136153,18		
220	187366,61	136152,59		
221	187379,52	136137,55		
222	187350,17	136112,36		
223	187326,33	136140,42		
224	187310,39	136159,17		
225	187298,93	136172,65		
226	187295,71	136170,58		
227	187347,51	136110,2		
228	187321,33	136087,74		
229	187255,48	136031,23		
230	187216	136077,25		
231	187201,3	136064,63		
232	187200,18	136054,61		
233	187202,62	136038,42		
234	187199,56	136038,32		
235	187172,34	135998,57		
236	187225,53	135975,84		
237	187234,11	135992,57		
238	187236,02	135994,64		

**"УТВЕРЖДЕНО"**

Постановлением администрации  
Киржачского р-на  
Владимирской области

№ \_\_\_\_\_ от " \_\_\_\_ " \_\_\_\_\_ 202\_\_ г.

**"УТВЕРЖДАЮ"**

Глава Киржачского района

" \_\_\_\_ " \_\_\_\_\_ 202\_\_ г.

## Каталог координат поворотных точек проектируемых межевых участков

239	187244,55	136001,96		
240	187261,04	136016,11		
241	187287,6	136038,91		
242	187306,76	136055,34		
243	187318,04	136042,2		
244	187316,98	136035,09		
245	187320,87	136027,4		
246	187328,31	136023,86		
247	187335,61	136025,07		
248	187340,3	136028,91		
249	187342,85	136035,35		
250	187341,32	136043,14		
251	187337,32	136047,56		
252	187330,4	136049,85		
253	187326,38	136049,37		
254	187315,1	136062,5		
255	187334,66	136079,28		
256	187353,84	136095,75		
257	187374,87	136113,79		
258	187395,45	136089,81		
259	187394,76	136081,15		
260	187398,58	136074,79		
261	187400,86	136073,09		
262	187407,67	136071,39		
263	187413,7	136073,05		
264	187415,81	136074,53		
265	187419,56	136080,18		
266	187420,36	136084,13		
267	187418,1	136091,89		
268	187411,9	136096,74		
269	187403,75	136097,03		
270	187383,22	136120,95		
271	187401,76	136136,86		
272	187418,69	136151,39		
273	187441,27	136170,77		
274	187466,7	136192,59		
275	187494,7	136159,95		
276	187504,82	136148,16		
277	187503,71	136141,35		
278	187506,2	136135,01		
279	187515,09	136129,83		
280	187522,43	136131,07		

**"УТВЕРЖДЕНО"**

Постановлением администрации  
Киржачского р-на  
Владимирской области

№ \_\_\_\_\_ от " \_\_\_\_ " \_\_\_\_\_ 202\_\_ г.

**"УТВЕРЖДАЮ"**

Глава Киржачского района

\_\_\_\_\_ 202\_\_ г.

## Каталог координат поворотных точек проектируемых межевых участков

281	187525,18	136132,88		
282	187527,43	136135,4		
283	187529,74	136143,54		
284	187528,18	136149,12		
285	187524,25	136153,5		
286	187516,54	136155,85		
287	187513,12	136155,38		
288	187503,78	136166,26		
289	187475,05	136199,75		
290	187496,24	136217,94		
291	187518,3	136236,87		
292	187545,11	136259,87		
293	187552,46	136255,24		
294	187561,41	136252,14		
295	187574,25	136251,48		
296	187585,56	136254,47		
297	187587,82	136250,74		
298	187602,16	136227,09		
299	187615,54	136205,01		
300	187632,55	136176,97		
301	187591,21	136151,91		
302	187537,04	136119,06		
303	187477,44	136082,92		
304	187432,17	136055,47		
305	187381,47	136024,72		
306	187327,74	135992,14		
307	187297,4	135973,75		
308	187278,56	135962,32		
309	187270,79	135957,61		
310	187263,69	135959,98		
311	187264,89	135953,88		
312	187265,81	135953,41		
313	187631,92	136175,41		
314	188097,67	136457,84		
315	188097,21	136458,73		
316	188072,54	136443,81		
317	188048,77	136429,37		
318	188027,26	136416,32		
319	188006,33	136403,62		
320	187985,75	136391,15		
321	187966,6	136379,53		
322	187921,9	136352,42		

**"УТВЕРЖДЕНО"**

Постановлением администрации  
Киржачского р-на  
Владимирской области

№ \_\_\_\_\_ от " \_\_\_\_ " \_\_\_\_\_ 202\_\_ г.

**"УТВЕРЖДАЮ"**

Глава Киржачского района

" \_\_\_\_ " \_\_\_\_\_ 202\_\_ г.

